



**INFORME DE LA FEDERACION DE DEPORTES DE
MONTAÑA ESCALADA Y SENDERISMO DEL
PRINCIPADO DE ASTURIAS SOBRE LA
HOMOLOGACION DE LA RUTA DE LA CUEVA DEL
PINDAL (RIBADEDEVA) PR. AS. 73**

ESTUDIO DE LA SEÑALIZACION Y ESTADO DEL SENDERO “LA CUEVA DEL PINDAL PR. AS. 73” PARA LA OBTENCION DE LA HOMOLOGACION DEFINITIVA

MEMORIA

- 1- INTRODUCCION Y ANTECEDENTES**
- 2- JUSTIFICACION Y OBJETIVOS**
- 3.- ESTADO ACTUAL DEL SENDERO**
- 4.- ACTUACIONES PROPUESTAS PARA LA HOMOLOGACION DEFINITIVA**

ANEJOS A LA MEMORIA

ANEJO 1.- DOCUMENTACION FOTOGRAFICA

PLANOS

PLANO RECORRIDO DEFINITIVO;

1. INTRODUCCIÓN Y ANTECEDENTES

Con motivo de promocionar los recursos existentes en el Concejo y tratar de incrementar la actividad turística en la zona EL AYUNTAMIENTO DE RIBADEDEVA ha diseñado una ruta para la practica del senderismo, y acogándose al Decreto por el que se regula la practica del senderismo ha solicitado a La FEDERACION DE DEPORTES DE MONTAÑA ESCALADA Y SENDERISMO DEL PRINCIPADO DE ASTURIAS un numero para la ruta de senderismo denominada "*Ruta d LA Cueva del Pindal*" y su posterior homologación. Siendo concedido de forma provisional el nº PR. As. 73

El proyecto presentado consta de la documentación siguiente

- 1.- *Plano de la zona sobre donde discurre la ruta.*
- 2.- *Datos técnicos de la ruta en donde se encuentra itinerario, situación, punto de partida, accesos, distancia, desnivel, y duración del recorrido.*
- 3.- *Perfil de la ruta.*

2 JUSTIFICACIÓN Y OBJETIVOS

Dados los valores ambientales y paisajísticos que se encuentran en Ribadedeva, así como la proximidad a los Picos de Europa, Mirador de Fuente De en la Comunidad Autónoma de Cantabria y al Concejo de Llanes, donde la afluencia de visitantes es considerable, y con el objetivo de captar parte de esa corriente de visitantes hacia el Concejo, el Ayuntamiento ha diseñado un proyecto de una ruta que discurre por los enclaves más importantes del mismo, La Cueva del Pindal, el mirador de Pimiango, La ría de Tina Mayor y Colombres, recibiendo para su homologación la documentación señalada anteriormente.

El itinerario discurre por caminos y pistas ya existentes, por lo que las actuaciones ejecutadas para su homologación son de dos tipos:

- Limpieza y desbroce de caja
- Instalación de los dispositivos de señalización

3 ESTADO ACTUAL DEL SENDERO

3.1 SEÑALIZACIÓN

El sendero se encuentra señalizado con la señalización vertical y con marcas de pintura entre Colombres y La Peral.

3.1.1 SEÑALIZACIÓN PINTADA

La señalización con pintura está realizada siguiendo en todo las normas marcadas para los SENDEROS DE PEQUEÑO RECORRIDO por la FEDERACIÓN DE DEPORTES DE MONTAÑA ESCALADA Y SENDERISMO DEL PRINCIPADO DE ASTURIAS.

A lo largo de la ruta se denota que solamente está pintada el tramo correspondiente entre Colombres y la Peral, desapareciendo las marcas en el resto del recorrido.

3.1.2 DISPOSITIVOS DE INFORMACIÓN Y SEÑALIZACIÓN

Consisten en Piedras labradas y pintadas, postes y postes con flechas de dirección. No se ha encontrado ningún panel de inicio de ruta.

3.2 RECORRIDO

El estado del camino por el que discurre la ruta presenta una variada gama de estados, desde pistas en perfecto estado para caminar, sendas, y un tramo de carretera, en el cruce por Pimiango, así como una pequeña zona hormigonada.

Prácticamente se puede recorrer todo el camino sin dificultad, siendo el recorrido en algunas zonas muy cómodo.

4. ACTUACIONES PROPUESTAS PARA LA HOMOLOGACION DEFINITIVA DEL SENDERO

4.1 TRABAJOS DE DESBROCE

Se observa que se ha abierto un tramo de sendero entre el cruce del camino que viene del cementerio de la Peral y Pimiango. **No debiéndose realizarse ninguna actuación de este tipo.**

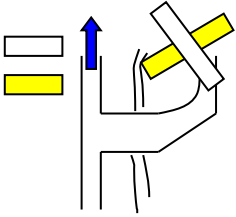
4.2 DISPOSITIVOS DE INFORMACIÓN Y SEÑALIZACIÓN

El itinerario se encuentra señalizado, siendo las marcas de ***SENDEROS DE PEQUEÑO RECORRIDO LAS ADECUADAS A LA NORMATIVA***, y aunque los dispositivos de señalización están colocados en sitios claves para no perderse es necesario realizar las siguientes actuaciones para obtener la homologación definitiva.

**SEÑAL INICIO
Pk. 0+000**

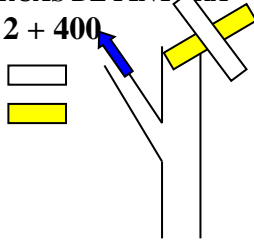
CARTEL INFORMATIVO DE INICIO DE RUTA. Debe colocarse en algún lugar junto al Ayuntamiento, y pintar las marcas de confirmación de ruta en algún lugar visible desde el cartel.

SEÑAL POSTE
PK. 2 + 200
 30T 0374670/ 4804877



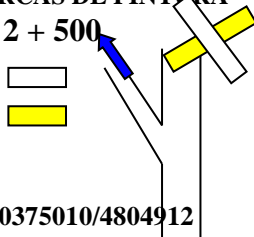
FALTA MARCA DE RUTA EQUIVOCADA Y DE CONFIRMACION DE RUTA. Es el cruce, que hay en el camino que viene del cementerio y que pasa por debajo el ferrocarril.

MARCAS DE PINTURA
PK. 2 + 400



FALTA MARCA DE RUTA EQUIVOCADA Y DE CONFIRMACION DE RUTA Es en el inicio de la subida a Pimiango, en el cruce con la pista que vine del Cementerio de La Peral

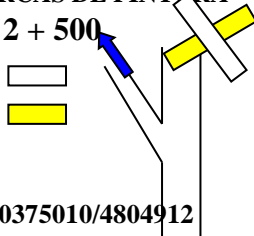
MARCAS DE PINTURA
PK. 2 + 500



FALTAN MARCAD DE RUTA EQUIVOCADA Y DE CONFIRMACION DE RUTA Es en Primer cruce que hay subiendo por la pista hacia Pimiango,

30T 0375010/4804912

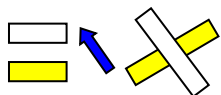
MARCAS DE PINTURA
PK. 2 + 500



FALTAN MARCAS DE RUTA EQUIVOCADA Y DE CONFIRMACION DE RUTA Es en Primer cruce que hay subiendo por la pista hacia Pimiango,

30T 0375010/4804912

MARCAS DE PINTURA
PK. 2 + 700, hasta finalizar Pimiango



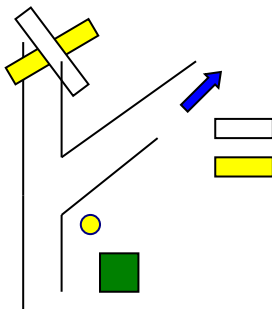
FALTAN MARCAS DE RUTA EQUIVOCADA Y DE CONFIRMACION DE RUTA En todo el tramo que hay desde el enlace con la senda de subida y la carretera, y el inicio de la senda que va al mirador, preferentemente en todo el pueblo de Pimiango

MARCAS DE PINTURA**Pk. 3 + 500**

FALTAN MARCAS DE RUTA EQUIVOCADA Y DE CONFIRMACION DE RUTA Es en el cruce que hay antes del mirador, al final de la praderia, Se colocaran la de confirmación de ruta en la pared, que esta enfrente de la piedra labrada y pintada, indicando que se va al mirador.

MARCAS DE PINTURA**Pk. 4 + 600**

FALTAN MARCAS DE RUTA EQUIVOCADA Y DE CONFIRMACION DE RUTA Es en el cruce que hay a la derecha bajando del mirador por la carretera.

MARCAS DE PINTURA**Pk. 5 + 800**

FALTAN MARCAS DE RUTA EQUIVOCADA Y DE CONFIRMACIÓN DE RUTA En todo el tramo que va desde el Monasterio de Tina hasta encontrar la primera piedra labrada, al salir de los eucaliptos. Y sobre todo en el cruce donde existen unas ruinas y un naranjo.

PANELES PARA MEJORAR LA INFORMACION DE LA RUTA

SEÑAL INFORMATIVA PK.	CARTEL INFORMATIVO DEL MONASTERIO DE TINA. Convendría instalar un panel informativo sobre el Monasterio, en las proximidades del mismo.
SEÑAL INFORMATIVA PK.	CARTEL INFORMATIVO DEL CEMENTERIO DE LA PERAL. Convendría instalar un panel informativo sobre Los Panteones del cementerio, en las proximidades del mismo.
SEÑAL INFORMATIVA PK.	CARTEL INFORMATIVO DEL ARCHIVO DE INDIANOS. Convendría instalar un panel informativo sobre la importancia del Archivo, su arquitectura y contenido del mismo.

Oviedo, Enero del 2000
El Técnico

OBSERVACIONES GENERALES

Distancia . *Correcta*
Tiempo recorrido *Correcto*

Estado de conservación del sendero

Recorrido **Muy Bueno**

Señalización Vertical **Excelente**

Señalización de pintura **Insuficiente**

Anclaje **Muy Bueno**

Topoguía, Se corresponde con la presentada **En publicación**

.

RECOMENDACIONES

El sendero es de facil caminar, aunque la parte que discurre entre los eucaliptos es algo pesada de caminar

Se deberia instalar un panel informativo cerca del Monasterio de Tina, y otro cerca del Archivo de Indianos, explicando la importancia que tiene, y que se encuentra en èl.

CONCLUSIONES

Como conclusión ante el proceso de homologación, se considera que:

El sendero RUTA DE LA CUEVA DEL PINDAL Pr.As.73 no puede considerarse homologado, y no podrá inscribirse en el Libro Registro de Senderos, hasta que se subsanen las deficiencias anteriormente citadas, sobre todo, la colocacion del Panel de Inicio, y marcas de pintura entre el Monasterio de Tina y la piedra labrada y pintada en la rasa de Pimiango.

CALIFICACION DEL SENDERO: PR.AS. 73

El nº adjudicado al sendero debe considerarse como provisional

***EL COMITÉ DE
SENDEROS***

Oviedo a 3 de Enero del 2000

FICHA DEL SENDERO

Nombre del Sendero.Ruta de la Cueva del Pindal... nº.**Pr As.73**.....

Concejo...**Ribadedeva**

Localidad de inicio...Pueblo de Colombres junto al Ayuntamiento

Promotor.Ayuntamiento de Ribadedeva

Persona de contacto

Dirección Ayuntamiento de Ribadedeva

Teléfono/fax

Fecha comunicación del Promotor de fin de ejecución ...

PLANING DE TRABAJOS EN ELSENDERO Pr.As. 73

Fecha visita técnico evaluador .30 de Diciembre de 1999

Técnico .Antonio Alba Moratilla.....

Fecha de entrega del informe de homologación al comité.

Fecha de entrega del informe por el técnico:

11 Enero 2000

Fecha de envío a la Consejería de Cultura

DATOS DEL SENDERO

Inicio.	Junto al Ayuntamiento de Colombres
Final	Junto al Ayuntamiento de Colombres
Distancia.	12 km.
Tiempo recorrido.	3 horas 30 minutos
Señalización.	señalización vertical y marcas de pintura
Topoguia	No esta editada

LUGARES DONDE ES INDISPENSABLE COLOCAR MARCAS DE PINTURA

Cruce de la via del tren

Eucaliptos del Monasterio de Tina

Bajada a la Cueva del Pindal

Cruce bajando a Unquera desde Pimiango

Praderas de Pimiango

Ayuntamiento de Colombres

PAISAJES QUE SE CONTEMPLAN DESDE LA RUTA

Ruinas Monasterio de Tina

Vista de los Picos de Europa desde el Mirador

Unquera

Capilla en la Cuesta del Cura

Pimiango desde la Cuesta del Cura